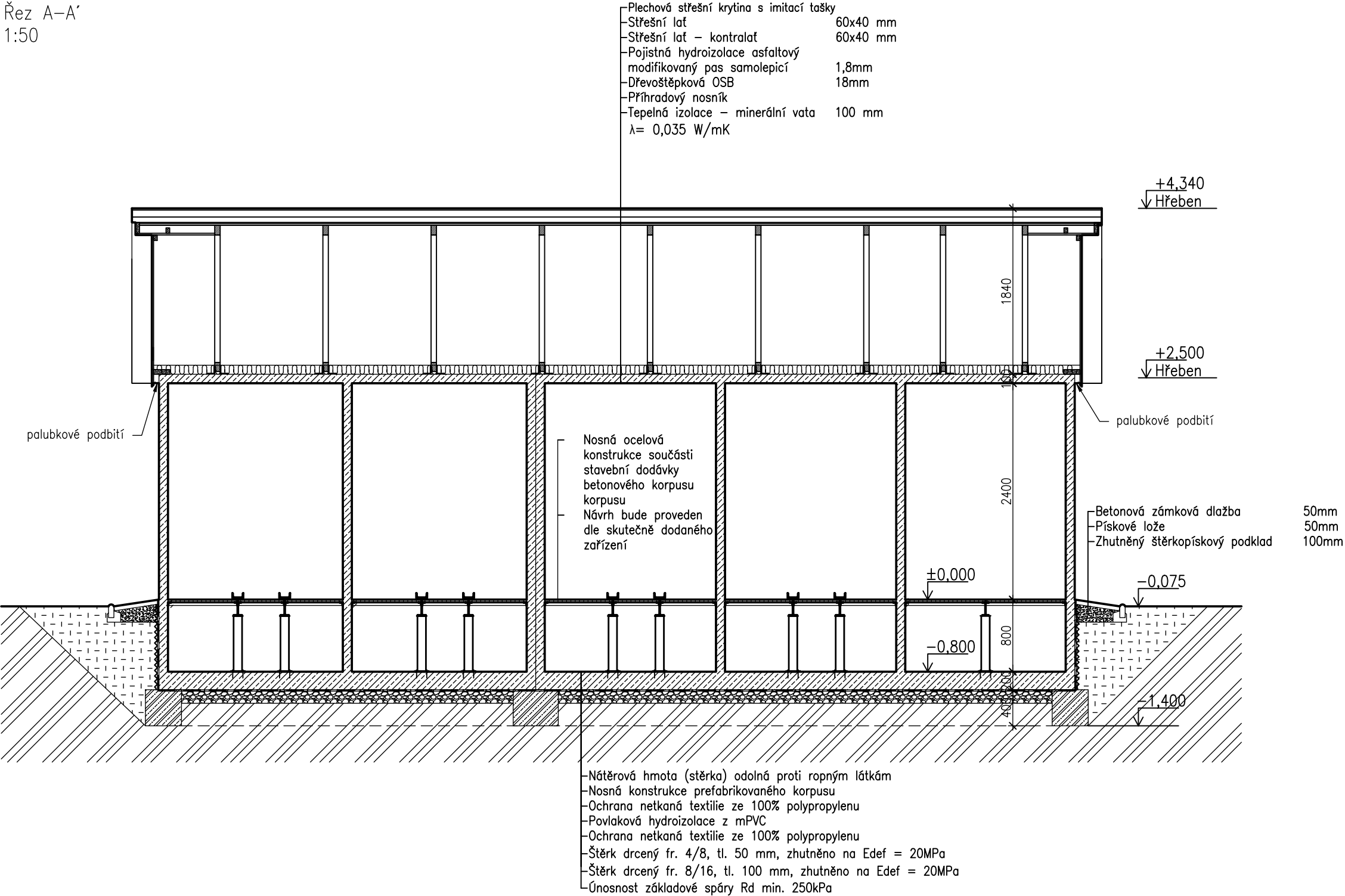


Řez A-A'  
1:50



LEGENDA MATERIÁLŮ:

- 

Prefabrikovaný betonový korpus
- 

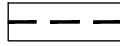
Štěrkc drcený
- 

Násyp
- 

Pískové lože
- 


ŽB základ
- 

Zemina původní
- 


Tepelná izolace – minerální vata
- 

Povlaková hydroizolace
- 

Dešťová kanalizace svedená do vsakovací rýhy



EVROPSKÁ UNIE  
Evropské strukturální a investiční fondy  
Operační program Doprava

Ministerstvo dopravy  
Státní fond dopravní infrastruktury

Orientační schéma:

Podpis: \_\_\_\_\_ Datum: \_\_\_\_\_

Razítko oprávněné osoby:

Revize:	Datum:	Popis:	Kontroloval:
001	11/2021	První dílčí odevzdání	Ing. Emil Špaček
002	03/2022	DSP po zpracování připomínek složek Správy železnic, státní organizace	Ing. Emil Špaček
003	04/2022	PDPS k připomínkovému řízení složek Správy železnic, státní organizace	Ing. Emil Špaček
004	05/2022	PDPS po zpracování připomínek složek Správy železnic, státní organizace	Ing. Emil Špaček

Stavebník/Investor:

Adresa:

Zástupce investora:


Adresa:

**Správa železnic, státní organizace**

Dlážděná 1003/7, 110 00 Praha 1

Stavební správa východ

Nerudova 773/1, 779 00 Olomouc



Zhotovitel stavby:


Adresa:

Kontakt:

**SAGASTA s.r.o.**

Novodvorská 1010/14, 142 00, Praha 4 - Lhotka

T: +420 261 344 100  
E: info@sagasta.cz



Zhotovitel objektu:


Adresa:

Kontakt:

**SAGASTA s.r.o.**

Novodvorská 1010/14, 142 00, Praha 4 - Lhotka

T: +420 261 344 100  
E: info@sagasta.cz



Hlavní projektant (HIP):  
Ing. Emil Špaček

Specialista:  
Yuliya Breus

Odpovědný projektant:  
Ing.arch. Vítězslav Glomb

Zpracovatel:  
Yuliya Breus

Název stavby/akce:	Rekonstrukce traťového úseku Příbyslav - Pohled	Označení (S-kód): S621500627	
		Zakázka: 120 076	
Název části:	Pozemní stavební objekty	Označení části: D.2.2.1.1	
Název objektu:	ŽST Pohled, technologická budova Architektonicko - stavební řešení	Označení objektu/komplexu: SO 13-40-01.01	
Název přílohy:	Řez A-A'	Číslo přílohy: 2 005	
Název dílčí části přílohy:	—	Paré:	
Kraj:	Katastrální území:	TUDU: 2031 26 2031 M1 2031 N1	
Vysočina	viz. textová část		
Stupeň dokumentace:	Datum zpracování:	Formáty:	Měřítko:
PDPS	11/2021	3 x A4	1:50

S-kód:  
S621500627

Stupeň dokumentace: Část:  
-PDPS-

Objekt:  
D2211-SOI34001

Podobjekt:  
-01

Příloha:  
-2-

Revize:  
005-004

[Prostor pro další informace]